

**GORCHYMYN CYNGOR BWRDEISTREF SIROL PEN-Y-BONT AR OGWR
(GWAHARDD A CHYFYNGU AR FANNAU AROS A LLWYTHO A PHARCIO)
(CYDGRYNHOI) 2024**
GORCHYMYN DIWYGIO RHIF [] 202--

GAN fod Cyngor Bwrdeistref Sirol Pen-y-bont ar Ogwr (y cyfeirir ato yma wedi hyn fel "y Cyngor") drwy hyn yn gwneud y Gorchymyn a ganlyn drwy arfer ei bwerau dan Adrannau (1), 2(1) i (2), 4, 32, 35, 124(1) a Rhan IV o Atodlen 9 i Ddeddf Rheoleiddio Traffig Ffyrdd 1984 (Deddf 1984), fel y'i diwygiwyd, Deddf Rheoli Traffig 2004 a phob pŵer galluogi arall ac ar ôl ymgynghori â Phrif Swyddog yr Heddlu ac yn unol â Rhan III o Atodlen 9 i Ddeddf 1984 i ddiwygio GORCHYMYN CYNGOR BWRDEISTREF SIROL PEN-Y-BONT AR OGWR (GWAHARDD A CHYFYNGU AR FANNAU AROS A LLWYTHO A PHARCIO) (CYDGRYNHOI) 2024, fel y'i diwygiwyd, ("y Gorchymyn Cydgrynhoi"), a'i effaith fydd:-

1. Dirymu'r Cynlluniau Gorchymyn a nodir yng Ngholofn 1 yr Atodlen i'r Gorchymyn hwn, a mewnosod y Cynlluniau Gorchymyn diwygiedig a nodir yng Ngholofn 2 yr Atodlen i'r Gorchymyn hwn yn eu lle.
2. O'r dyddiad y daw'r gorchymyn hwn i rym, mae'r Cynlluniau Gorchymyn a nodir yng Ngholofn 2 yr Atodlen i'r Gorchymyn hwn yn cael eu hymgorffori yn "y Cynlluniau" fel y'u diffinnir yn y Gorchymyn Cydgrynhoi ac sydd wedi'u cynnwys yn Atodlen 1 y Gorchymyn Cydgrynhoi
3. *Mae Atodlen 2 y Gorchymyn Cydgrynhoi yn cael ei ddiwygio fel a ganlyn:-*
 - (i) *drwy ddileu'r geiriad 'H69' o dabl Mynegai y Cynlluniau Teitl a mewnosod 'H69 Rev 1' yn lle'r geiriad hwnnw, a bydd Atodlen 2 o'r Gorchymyn Cydgrynhoi yn cael ei ddarllen a'i ddehongli yn unol â hynny o'r dyddiad y daw'r gorchymyn hwn i rym.*
 - (ii) *drwy ddileu'r geiriad 'H70' o dabl Mynegai y Cynlluniau Teitl a mewnosod 'H70 Rev 1' yn lle'r geiriad hwnnw, a bydd Atodlen 2 o'r Gorchymyn Cydgrynhoi yn cael ei ddarllen a'i ddehongli yn unol â hynny o'r dyddiad y daw'r gorchymyn hwn i rym.*
 - (iii) *drwy ddileu'r geiriad 'I70' o dabl Mynegai y Cynlluniau Teitl a mewnosod 'I70 Rev 1' yn lle'r geiriad hwnnw, a bydd Atodlen 2 o'r Gorchymyn Cydgrynhoi yn cael ei ddarllen a'i ddehongli yn unol â hynny o'r dyddiad y daw'r gorchymyn hwn i rym.*
 - (iv) *drwy ddileu'r geiriad 'I71' o dabl Mynegai y Cynlluniau Teitl a mewnosod 'I71 Rev 1' yn lle'r geiriad hwnnw, a bydd Atodlen 2 o'r Gorchymyn Cydgrynhoi yn cael ei ddarllen a'i ddehongli yn unol â hynny o'r dyddiad y daw'r gorchymyn hwn i rym.*
 - (v) *drwy ddileu'r geiriad 'I72' o dabl Mynegai y Cynlluniau Teitl a mewnosod 'I72 Rev 1' yn lle'r geiriad hwnnw, a bydd Atodlen 2 o'r Gorchymyn Cydgrynhoi yn cael ei ddarllen a'i ddehongli yn unol â hynny o'r dyddiad y daw'r gorchymyn hwn i rym.*
 - (vi) *drwy ddileu'r geiriad 'I73' o dabl Mynegai y Cynlluniau Teitl a mewnosod 'I73 Rev 1' yn lle'r geiriad hwnnw, a bydd Atodlen 2 o'r Gorchymyn Cydgrynhoi yn cael ei ddarllen a'i ddehongli yn unol â hynny o'r dyddiad y daw'r gorchymyn hwn i rym*

4. I'r graddau y mae unrhyw ddarpariaeth yn y Gorchymyn hwn yn gwrthdaro â darpariaeth sydd wedi'i chynnwys mewn Gorchymyn a wneir neu sy'n cael effaith fel pe baent wedi'i gwneud o dan y Ddeddf ac sy'n bodoli ar yr adeg pan ddaw'r Gorchymyn hwn i rym ac sy'n gosod cyfyngiad ar gerbydau ar hyd ffyrdd ac ochrau ffyrdd a amlinellir ar y Cynlluniau Gorchymyn a nodir yn Atodlen y Gorchymyn hwn bydd darpariaeth o'r Gorchymyn hwn yn parhau.
5. Bydd y cyfyngiadau, gwaharddiadau a gofynion a orfodir gan y Gorchymyn hwn yn ychwanegol at, a heb randdirymu, unrhyw gyfyngiad neu ofynion a osodir gan unrhyw reoliad a wnaed neu sydd ag effaith fel pe bai wedi'i wneud dan y Ddeddf neu gan neu dan unrhyw ddeddfiad arall.
6. Bydd unrhyw gyfeiriad yn y Gorchymyn hwn at unrhyw ddeddfiad yn cael ei ddehongli fel cyfeiriad at y deddfiad hwnnw fel y'i diwygiwyd, ei gymhwyso, ei gydgrynhoi, ei ailddeddfu gan unrhyw ddeddfiad dilynol neu fel pe bai'n cael effaith yn rhinwedd unrhyw ddeddfiad dilynol.
7. Bydd Deddf Dehongli 1978 yn berthnasol i'r Gorchymyn hwn fel y mae'n berthnasol i'r dehongliad o Ddeddf Seneddol.
8. Daw'r Gorchymyn hwn i rym ar 00/00/2026 a gellir ei ddyfynnu fel
**GORCHYMYN CYNGOR BWRDEISTREF SIROL PEN-Y-BONT AR OGWR
(GWAHARDD A CHYFYNGU AR FANNAU AROS A LLWYTHO A
PHARCIO) (CYDGRYNHOI) 2024
GORCHYMYN DIWYGIO RHIF [] 202-**

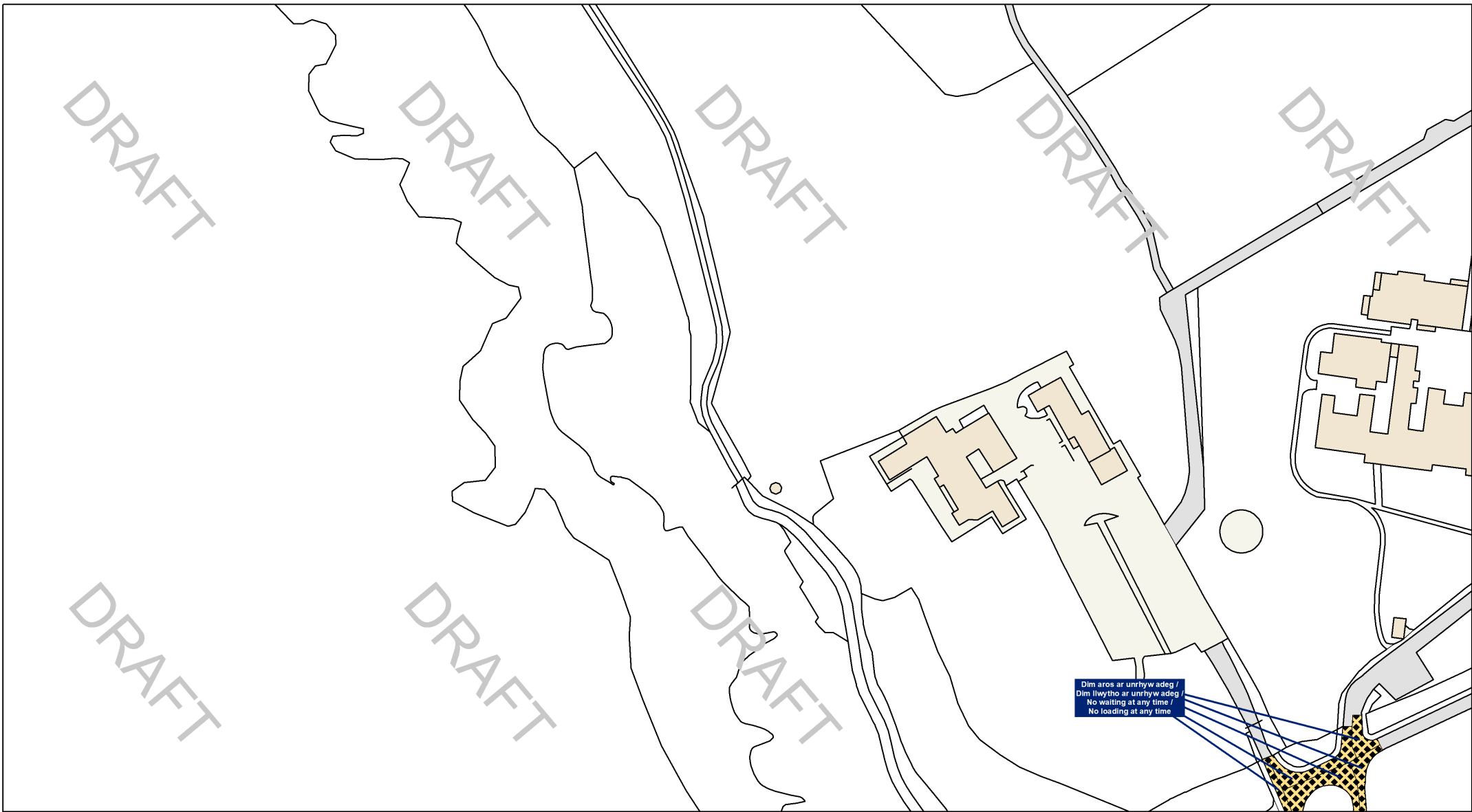
Dyddiedig: 00/00/2026

Cafodd **SÊL GYFFREDIN CYNGOR BWRDEISTREF SIROL)**
PEN-Y-BONT AR OGWR)
ei gosod ym mhresenoldeb:-)

Llofnodwr awdurdodedig:

<u>ATODLEN</u>			
<u>Colofn Un</u> <u>Atodlen Map</u>	<u>Dyddiad</u>	<u>Colofn Dau</u> <u>Atodlen Map</u>	<u>Dyddiad</u>
1. H69	29.11.2024	H69 Rev 1	[**]
2. H70	29.11.2024	H70 Rev 1	[**]
3. I70	29.11.2024	I70 Rev 1	[**]
4. I71	29.11.2024	I71 Rev 1	[**]
5. I72	29.11.2024	I72 Rev1	[**]
6. I73	29.11.2024	I73 Rev1	[**]

** mewnosod dyddiad gwneud y gorchymyn




Cyngor Bwrdeistref Sirol





Rest Bay Access Road


©Hawffraint a hawliau cronfa ddata'r Goron 2026. Rhif Trwydded yr Arolwg Ordnans AC0000851951
©Crown Copyright and database right 2026. Ordnance Survey AC0000851951


Allwedd Cyfyngu / Restriction Key


 Dim Aros Unrhyw Bryd / No Waiting At Any Time


 Dim Aros / Dim Llwytho / No Waiting / No Loading


 Deiliaid Trwydded Yn Unig / Permit Holders Only


 Aros Cyfyngedig / Limited Waiting


 Dim Aros Unrhyw Bryd / Dim Llwytho Unrhyw Bryd / No Waiting At Any Time / No Loading At Any Time


 Deiliaid Bathodyn Anabledd Yn Unig / Disabled Badge Holders Only


 Cyfyngiad Defnydd Ddeuol / Dual Use Restriction


 Cyfyngiad Amrywiol / Miscellaneous Restriction


 Dim Aros Unrhyw Bryd / Dim Llwytho / No Waiting At Any Time / No Loading


 Baeau Tacsï / Taxi Bays

 Ysgol Cadw Clir / School Keep Clear

 Cyfyngiad Parthol / Zonal Restriction

 Dim Aros / No Waiting

 Llwytho Yn Unig / Loading Only

 Clirffyrdd / Clearways

Arall / Other

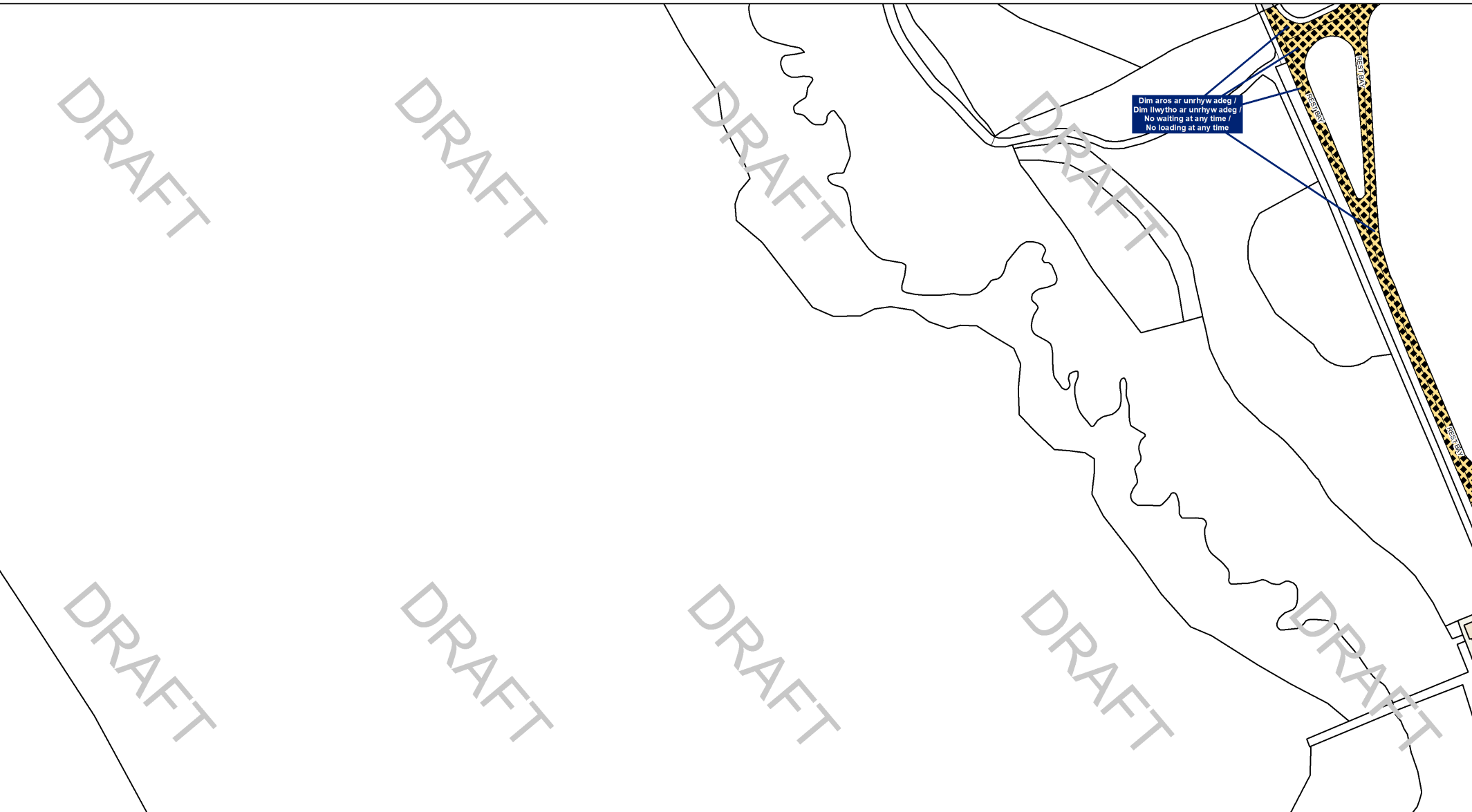
 Ffin BCBC / BCBC Boundary

DYDDIAD DATE
TBC

GRADDFA SCALE
1:1,250

RHIF Y MAP MAP NUMBER
H69 Rev 1






Cyngor Bwrdeistref Siral





Rest Bay Access Road


©Hawffraint a hawliau cronfa ddata'r Goron 2026. Rhif Trwydded yr Arolwg Ordnans AC0000851951
©Crown Copyright and database right 2026. Ordnance Survey AC0000851951


Allwedd Cyfyngu / Restriction Key


 Dim Aros Unrhyw Bryd / No Waiting At Any Time


 Dim Aros / Dim Llwytho / No Waiting / No Loading


 Deiliaid Trwydded Yn Unig / Permit Holders Only


 Aros Cyfyngedig / Limited Waiting


 Dim Aros Unrhyw Bryd / Dim Llwytho Unrhyw Bryd / No Waiting At Any Time / No Loading At Any Time


 Deiliaid Bathodyn Anabledd Yn Unig / Disabled Badge Holders Only


 Cyfyngiad Defnydd Ddeuol / Dual Use Restriction


 Cyfyngiad Amrywiol / Miscellaneous Restriction


 Dim Aros Unrhyw Bryd / Dim Llwytho / No Waiting At Any Time / No Loading

 Baeau Tacsï / Taxi Bays

 Ysgol Cadw Clir / School Keep Clear


 Cyfyngiad Parthol / Zonal Restriction

 Dim Aros / No Waiting

 Llwytho Yn Unig / Loading Only

 Clirffyrdd / Clearways

Arall / Other

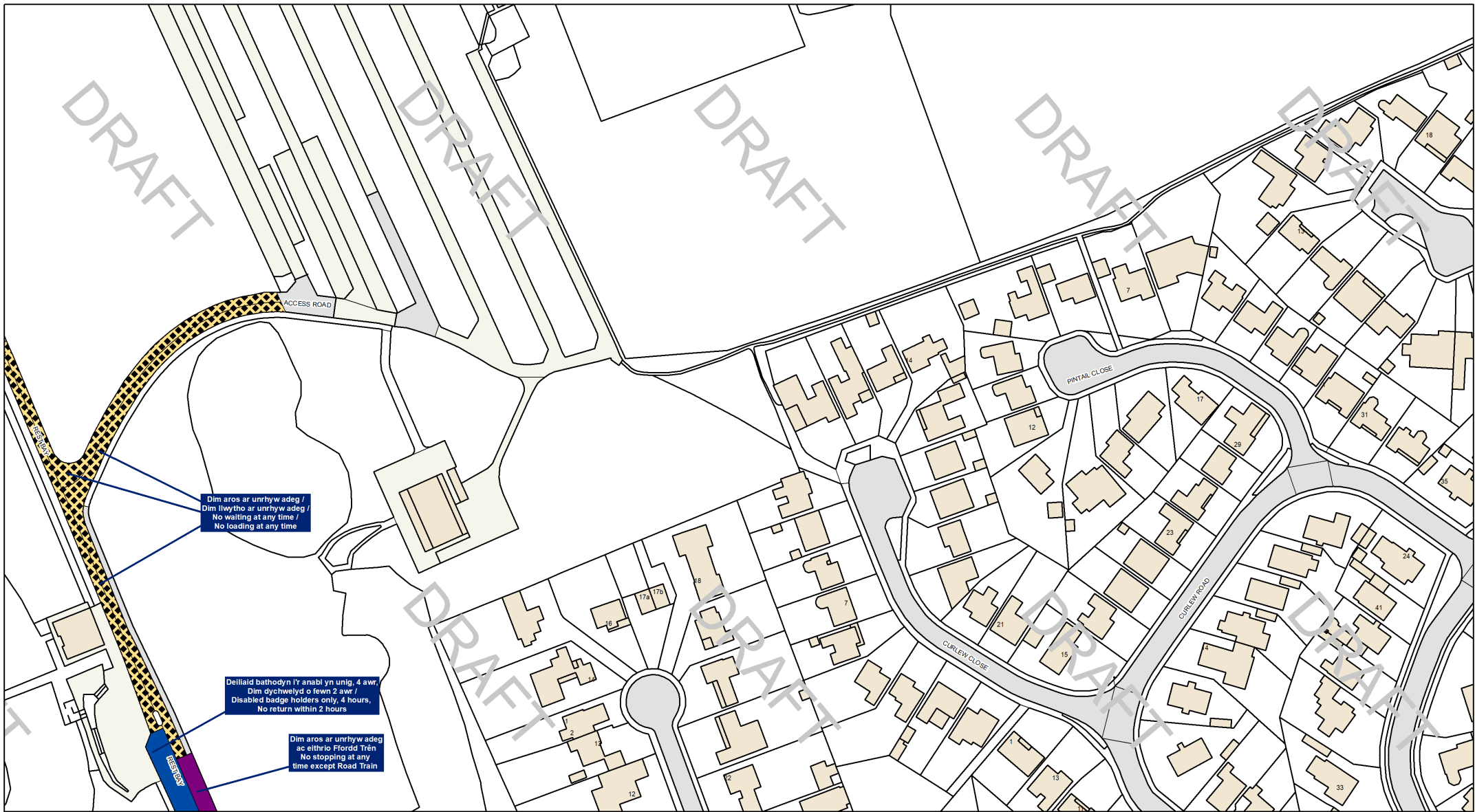
 Ffin BCBC / BCBC Boundary

DYDDIAD DATE
TBC

GRADDFA SCALE
1:1,250

RHIF Y MAP MAP NUMBER
H70 Rev 1





















Cyngor Bwrdeistref Siro

Rest Bay Access Road


©Hawffraint a hawliau cronfa ddata'r Goron 2026. Rhif Trwydded yr Arolwg Ordnans AC0000851951
 ©Crown Copyright and database right 2026. Ordnance Survey AC0000851951

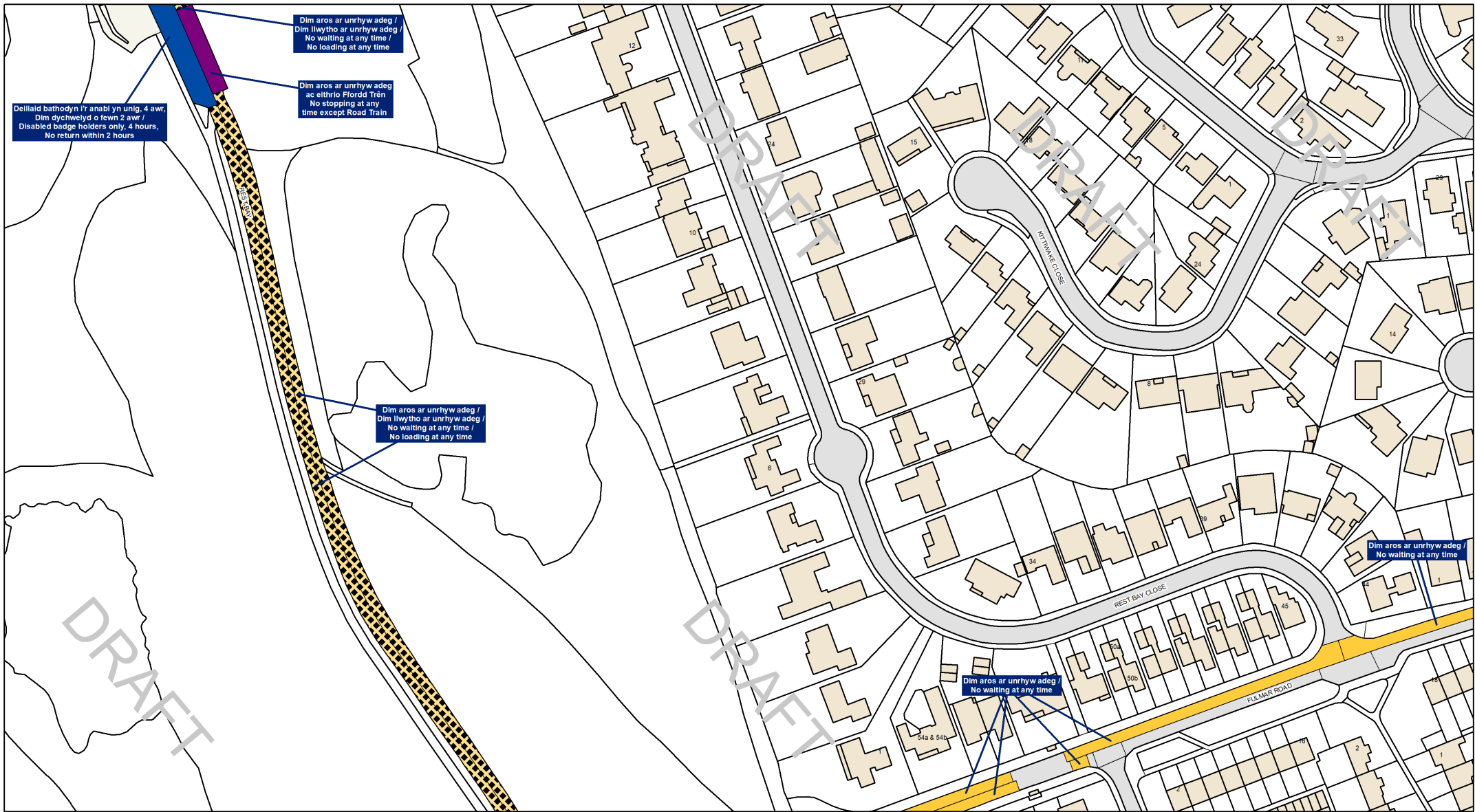
Allwedd Cyfyngu / Restriction Key		
 Dim Aros Unrhyw Bryd No Waiting At Any Time	 Dim Aros Unrhyw Bryd / Dim Llwytho Unrhyw Bryd No Waiting At Any Time / No Loading At Any Time	 Dim Aros Unrhyw Bryd / Dim Llwytho No Waiting At Any Time / No Loading
 Dim Aros / Dim Llwytho No Waiting / No Loading	 Deiliaid Bathodyn Anabledd Yn Unig Disabled Badge Holders Only	 Baeau Tacsï Taxi Bays
 Deiliaid Trwydded Yn Unig Permit Holders Only	 Cyfyngiad Defnydd Ddeuol Dual Use Restriction	 Ysgol Cadw Clir School Keep Clear
 Aros Cyfyngedig Limited Waiting	 Cyfyngiad Amrywiol Miscellaneous Restriction	 Cyfyngiad Parthol Zonal Restriction
		 Dim Aros No Waiting
		 Llwytho Yn Unig Loading Only
		 Clirffyrdd Clearways
		Arall / Other
		 Ffin BCBC BCBC Boundary


DYDDIAD
DATE
TBC

GRADDFA
SCALE
1:1,250

















RHIF Y MAP
MAP NUMBER
170 Rev 1





Cyngor Bwrdeistref Siro

Rest Bay Access Road


©Hawffraint a hawliau cronfa ddata'r Goron 2026. Rhif Trwydded yr Arolwg Ordnans AC0000851951
 ©Crown Copyright and database right 2026. Ordnance Survey AC0000851951

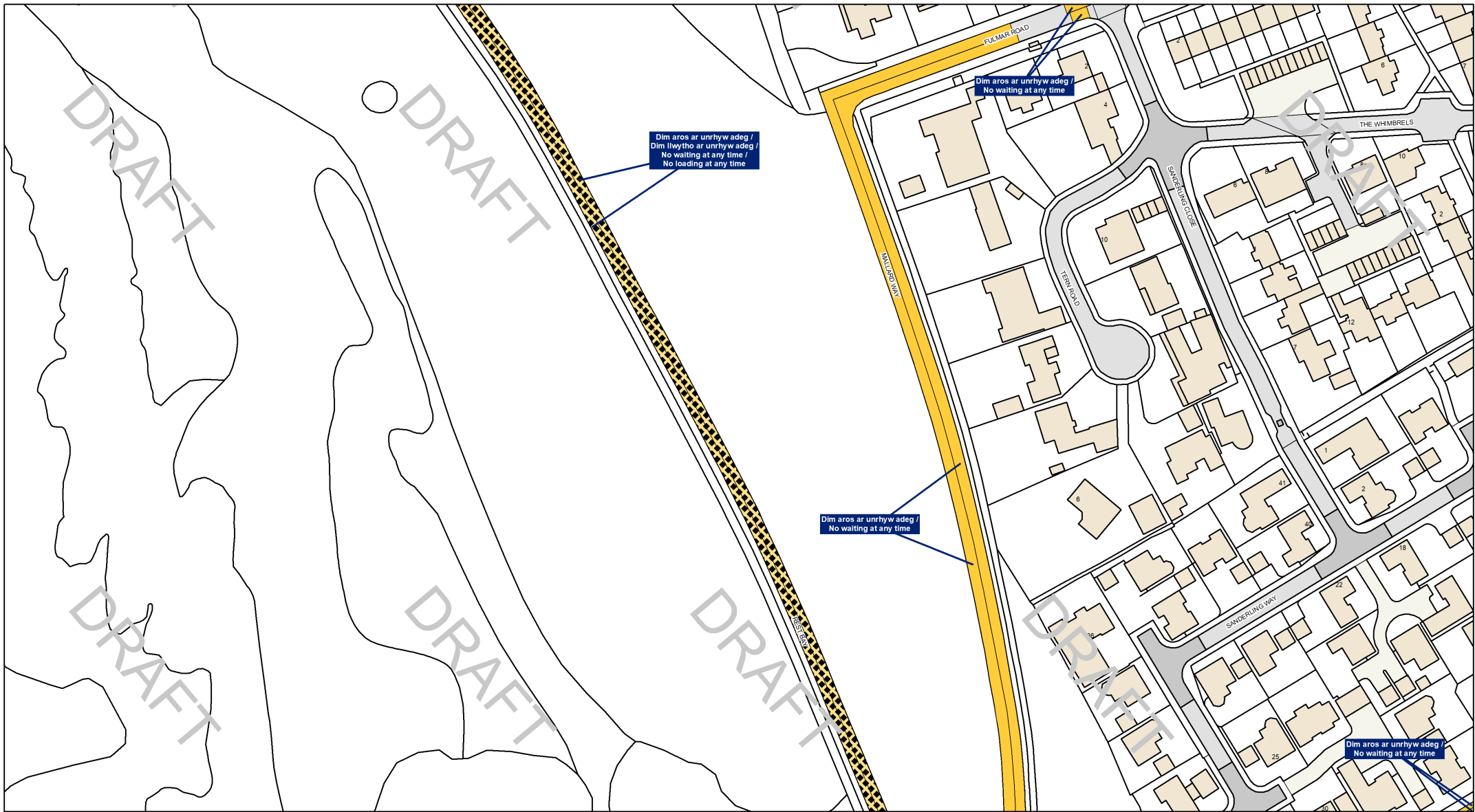
Allwedd Cyfyngu / Restriction Key			
 Dim Aros Unrhyw Bryd / No Waiting At Any Time	 Dim Aros Unrhyw Bryd / Dim Llwytho Unrhyw Bryd No Waiting At Any Time / No Loading At Any Time	 Dim Aros Unrhyw Bryd / Dim Llwytho No Waiting At Any Time / No Loading	 Dim Aros No Waiting
 Dim Aros / Dim Llwytho No Waiting / No Loading	 Deiliad Bathodyn Anabledd Yn Unig Disabled Badge Holders Only	 Baeau Tacsï Taxi Bays	 Llwytho Yn Unig Loading Only
 Deiliad Trwydded Yn Unig Permit Holders Only	 Cyfyngiad Defnydd Ddeudol Dual Use Restriction	 Ysgol Cadw Clir School Keep Clear	 Clirffyrdd Clearways
 Aros Cyfyngedig Limited Waiting	 Cyfyngiad Amrywiol Miscellaneous Restriction	 Cyfyngiad Parthol Zonal Restriction	Arall / Other  Ffin BCBC BCBC Boundary

DYDDIAD
DATE
TBC

GRADDFA
SCALE
1:1,250

RHIF Y MAP
MAP NUMBER
171 Rev 1






Cyngor Bwrdeistref Siral





Rest Bay Access Road


©Hawffraint a hawliau cronfa ddata'r Goron 2026. Rhif Trwydded yr Arolwg Ordnans AC0000851951
 ©Crown Copyright and database right 2026. Ordnance Survey AC0000851951


Allwedd Cyfyngu / Restriction Key


 Dim Aros Unrhyw Bryd / No Waiting At Any Time


 Dim Aros / Dim Llwytho / No Waiting / No Loading


 Deiliaid Trwydded Yn Unig / Permit Holders Only


 Aros Cyfyngedig / Limited Waiting

 Dim Aros Unrhyw Bryd / Dim Llwytho Unrhyw Bryd / No Waiting At Any Time / No Loading At Any Time


 Deiliaid Bathodyn Anabledd Yn Unig / Disabled Badge Holders Only


 Cyfyngiad Defnydd Ddeuol / Dual Use Restriction


 Cyfyngiad Amrywiol / Miscellaneous Restriction


 Dim Aros Unrhyw Bryd / Dim Llwytho / No Waiting At Any Time / No Loading

 Baeau Tacsï / Taxi Bays

 Ysgol Cadw Clir / School Keep Clear


 Cyfyngiad Parthol / Zonal Restriction

 Dim Aros / No Waiting

 Llwytho Yn Unig / Loading Only

 Clirffyrdd / Clearways

Arall / Other

 Ffin BCBC / BCBC Boundary

DYDDIAD DATE

TBC

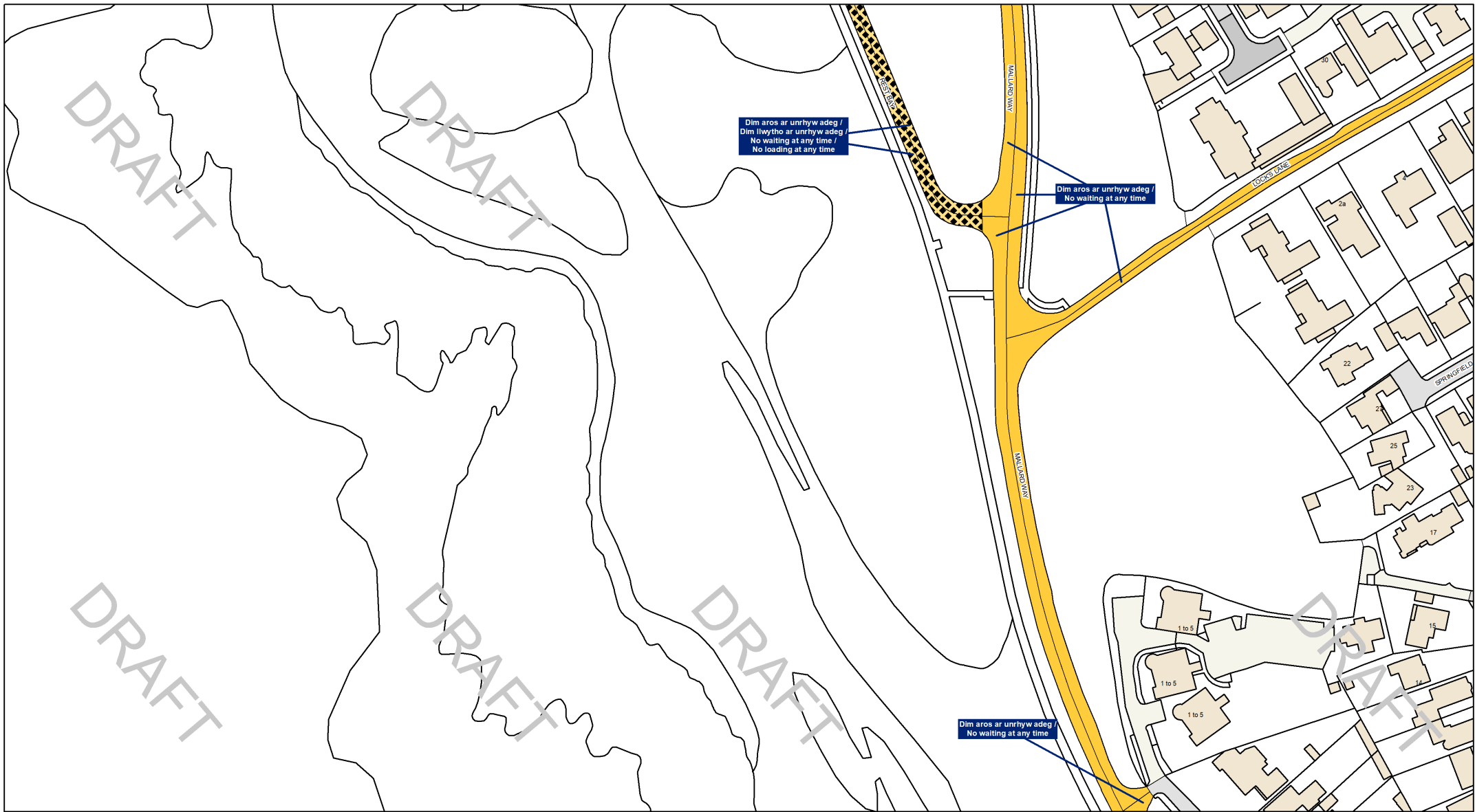
GRADDFA SCALE

1:1,250

RHIF Y MAP MAP NUMBER

















172 Rev 1





Cyngor Bwrdeistref Siro
Rest Bay Access Road
 BRIDGEND
 County Borough Council

©Hawffraint a hawliau cronfa ddata'r Goron 2026. Rhif Trwydded yr Arolwg Ordnans AC0000851951
 ©Crown Copyright and database right 2026. Ordnance Survey AC0000851951

Allwedd Cyfyngu / Restriction Key		
 Dim Aros Unrhyw Bryd / No Waiting At Any Time	 Dim Aros Unrhyw Bryd / Dim Llwytho Unrhyw Bryd / No Waiting At Any Time / No Loading At Any Time	 Dim Aros Unrhyw Bryd / Dim Llwytho / No Waiting At Any Time / No Loading
 Dim Aros / Dim Llwytho / No Waiting / No Loading	 Deiliaid Bathodyn Anabledd Yn Unig / Disabled Badge Holders Only	 Baeau Tacsï / Taxi Bays
 Deiliaid Trwydded Yn Unig / Permit Holders Only	 Cyfyngiad Defnydd Ddeuol / Dual Use Restriction	 Ysgol Cadw Clir / School Keep Clear
 Aros Cyfyngedig / Limited Waiting	 Cyfyngiad Amrywiol / Miscellaneous Restriction	 Cyfyngiad Parthol / Zonal Restriction
		 Dim Aros / No Waiting
		 Llwytho Yn Unig / Loading Only
		 Clirffyrdd / Clearways
		Arall / Other
		 Ffin BCBC / BCBC Boundary

DYDDIAD DATE
TBC

GRADDFA SCALE
1:1,250

RHIF Y MAP MAP NUMBER
173 Rev 1

